Trails des Millefonts

Mercantour

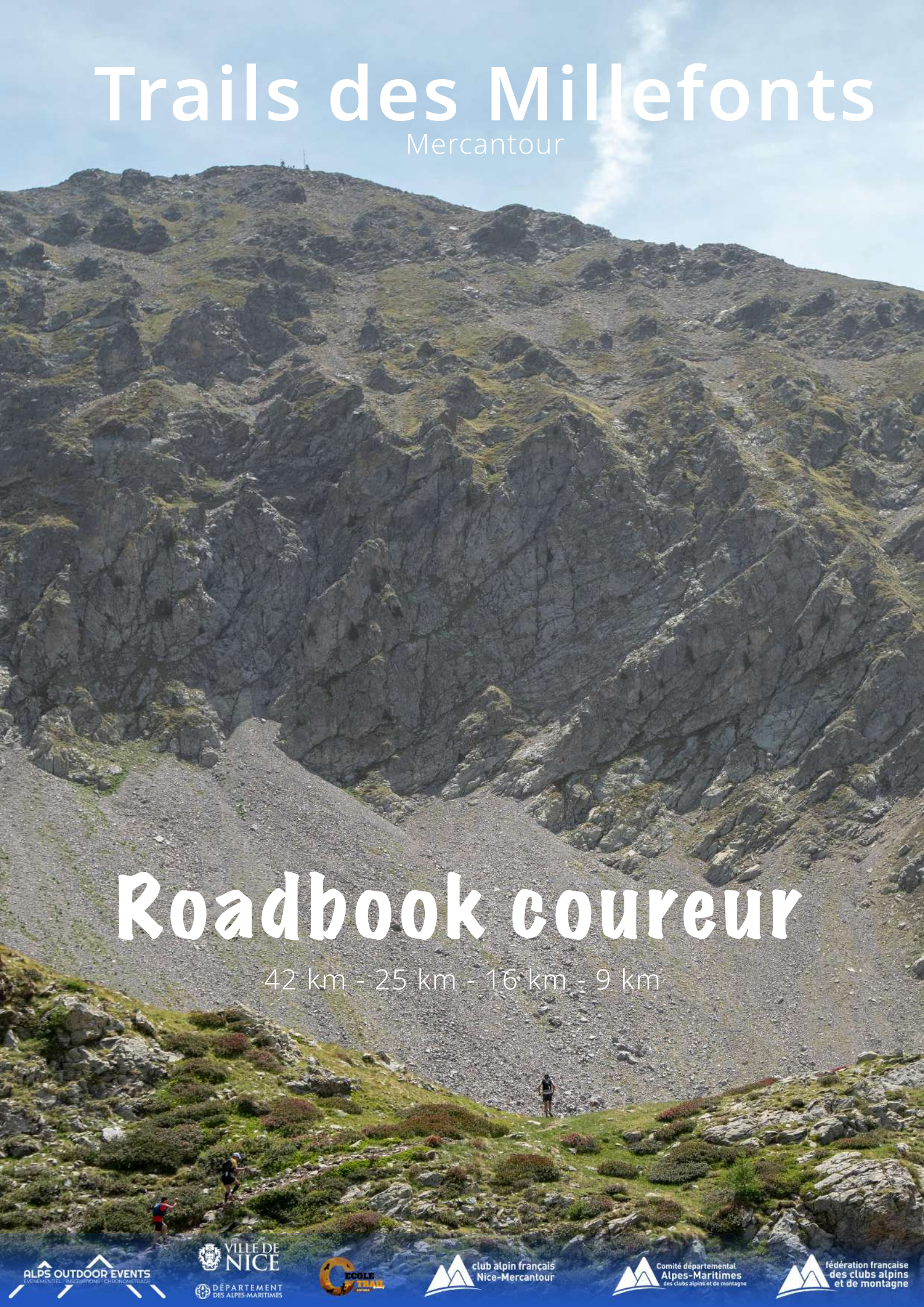

Roadbook coureur

42 km - 25 km - 16 km - 9 km

ALPS OUTDOOR EVENTS
EVENEMENTIEL · INSCRIPTIONS · CHRONOMETRAGE

VILLE DE NICE

DÉPARTEMENT DES ALPES-MARITIMES

ECOLE TRAIL

club alpin français Nice-Mercantour

Comité départemental Alpes-Maritimes des clubs alpins et de montagne

fédération française des clubs alpins et de montagne

Mot de l'organisation

Benjamin Dekeyser

Attaché à promouvoir notre territoire exceptionnel du Mercantour, de Valdeblore, de nos vallées, de la métropole Nice Côte d'Azur et du département des Alpes Maritimes, c'est avec cet objectif que les Trails des Millefonts ont vu le jour pour la première fois en juin 2021.

Aujourd'hui, vous êtes plus de 700 coureurs amateurs de sentiers, cailloux et dénivelé a prendre le départ d'un des 8 parcours de la 3ième édition qui s'annonce encore une fois exceptionnelle.

Je souhaite avant tout remercier l'ensemble dès nos partenaires, qui nous suivent et nous apportent leur confiance d'année en année et sans qui cette évènement ne pourrait avoir lieu.
Un grand merci à Madame Le Maire, Carole Cervel, qui a vu depuis de début un intérêt majeur pour la commune de Valdeblore et qui nous a soutenu à la hauteur de nos ambitions au fil des années.

De 9 à 42 km, vous traverserez des paysages uniques et des vues à couper le souffle des hautes cimes du Mercantour à la mer Méditerranée. N'oubliez pas à prendre le temps de profiter !

Depuis 2022, les enfants sont également présents sur les Trails des Millefonts avec la présence d'Olivier Juillan et l'Ecole de Trail d'Antibes, qui vous propose 4 véritables parcours de trail accessibles à partir de l'âge de 7 ans. Merci à lui pour la confiance qu'il nous a apportée.

Merci à Vincent Hériter (mon bras droit), Michèle Viale (présidente du club organisateur, le Club Alpin Nice Mercantour) d'être à mes côtés depuis les premières heures du projet.

Toute l'équipe organisatrice espère que vous prendrez autant de plaisir à participer à cette édition que nous pris à la préparer.

A très bientôt sur la ligne de départ

Benjamin Dekeyser
Fondateur et directeur de course
Club Alpin Nice Mercantour
Alps Outdoor Events

Mot de Carole Cervel

Maire de Valdeblore - Conseillère métropolitaine

Inscrite au Challenge des Trails de Provence et à l'Alpi Trail Tour, la 3ème édition des Trails des Millefonts Mercantour se déroulera le 11 juin prochain au départ et à l'arrivée de la Commune de Valdeblore.

Au total, 700 sportifs prendront part aux différentes épreuves.

En tant que Maire, je suis fière d'accueillir cet événement d'envergure internationale à Valdeblore ; en tant que sportive, je suis heureuse d'y voir mis à l'honneur un ensemble de valeurs, qui me sont tout particulièrement chères, telles que le dépassement de soi, l'authenticité, le partage dans l'effort.

Le programme de cette manifestation sportive d'exception est, comme de coutume, conçu pour que les pratiquants amateurs ou émérites puissent trouver course à leurs pieds. Je ne doute pas qu'il tiendra une nouvelle fois toutes ses promesses !

Avec mon équipe, nous souhaitons toute la réussite qui transformera Valdeblore en terre de Sport, d'inspiration et d'émulation.

Bien sportivement,

Carole Cervel
Maire de Valdeblore
Conseillère Métropolitaine

VALDEBLORE

Le Mercantour
un territoire naturel exceptionnel

Un décor unique, exceptionnel et préservé

Le parc national du Mercantour est un des 11 parcs nationaux que compte la France. Situé au sud des Alpes et adossé à la frontière avec le Piémont italien, le Mercantour est un des parcs ou la faune et la flore sont la plus riches de France.

Eté comme hiver, le Mercantour est un paradis pour tous les pratiquants de la montagne, du trail aux skis de randonnée ou des raquettes à neige, chaque saison dans le Mercantour vous offre un spectacle unique.



Valdeblore

Village d'accueil

L'authenticité répartie en 5 villages

Saint Dalmas, La Roche, La Bolline, Mollières et La Colmiane, 5 villages qui forment Valdeblore

Durant votre séjour de course, n'hésitez pas aller découvrir l'ensemble des villages





L'édition 2023

8 parcours pour tous

Découvrez 4 parcours uniques 100% alpins



Marathon des Millefonts

42 km - 3050m D+

50K M

La distance reine du Trails des Millefonts.

Un parcours aussi grandiose que technique qui vous en mettra plein la vue et les jambes

Trail des Lacs - TDL

25 km - 1880m D+

20K M

Entrez dans le monde du trail running en plein milieu des sommets !

Un parcours dépaysant qui n'a rien à envier au marathon des Millefonts





P'tit Trail - PTM

16 km - 1110m D+

20K M

Le long du torrent et forêt, un parcours varié accessible à tous

Idéal pour un premier trail avec un fort ratio distance / dénivelé

Caire Express - CEX

9 km - 560m D+

Un parcours explosif 100% forêt qui vous emènera pendant quelques foulées sur le mythique GR5



L'édition 2023

8 parcours pour tous

4 parcours pour les enfants dès l'âge de 7 ans

Les Trails des Millefonts, c'est avant tout un évènement à vivre en famille.

Quel enfant ou ado n'a jamais rêvé de faire comme ses parents ?

Ils en ont rêvé, nous l'avons fait! Découvrez nos 4 parcours spécialement destinés aux enfants et ados dès l'âge de 7ans



Imaginé, conçu, sécurisé, encadré par

ECOLE de TRAIL ANTIBES 4academy

Young TRAIL SERIES ALPES-MARITIMES

3ieme manche des Young Trail Series

Young TRAIL SERIES



Young TRAIL SERIES ALPES-MARITIMES

LE CIRCUIT TRAIL ENFANTS

18/03
Kids Trail d'Antibes

16/04
Trail des Balcons d'Azur TBA

11/06
Trail des Millefonts

24/06
Trail de Cipières

15/10
Trail de Tende

2023

www.trailantibes.net | activsportsa@gmail.com

Programme

Samedi 10 juin

Heure	Description	Lieu
14:00 - 18:00	Remise des dossards	Soum Dal Pra - Saint Dalmas

La remise des dossards s'effectue sur la zone de départ/arrivée sur le terrain du Soum Dal Pra.

En cas d'intenpérie, la remise des dossards pourra se faire dans la salle du camping située à proximité du Soum Dal Pra à Saint Dalmas - Valdeblore.

N'oubliez pas de vous munir des éléments suivants pour récupérer votre dossard

- Carte de retrait de dossard envoyée par mail
- Carte d'identité



Programme

Dimanche 11 juin 2023

Heure	Description	Lieu
05:45 - 9:15	Remise des dossards	Soum Dal Pra - Saint Dalmas
6:55	Briefing marathon des Millefonts	Ligne de départ
7:00	Départ marathon des Millefonts	Soum Dal Pra - Saint Dalmas
6:55	Briefing Trail des Lacs	Ligne de départ
8:00	Départ Trail des Lacs	Soum Dal Pra - Saint Dalmas
8:50	Briefing P’tit Trail	Ligne de départ
9:00	Départ P’tit Trail	Soum Dal Pra - Saint Dalmas
9:20	Briefing Caire Express	Ligne de départ
9:30	Départ Caire Express	Soum Dal Pra - Saint Dalmas
9:35	Départ Course enfants	Soum Dal Pra - Saint Dalmas
10:20	Arrivée du 1er du Caire Express	Soum Dal Pra - Saint Dalmas
10:40	Arrivée du 1er du P’tit Trail	Soum Dal Pra - Saint Dalmas
10:45	Arrivée du 1er du Trail des Lacs	Soum Dal Pra - Saint Dalmas
11:45	Arrivée du 1er du Marathon	Soum Dal Pra - Saint Dalmas



Marathon des Millefonts

42 km - 3050m D+

La grande aventure du Mercantour à 2700m

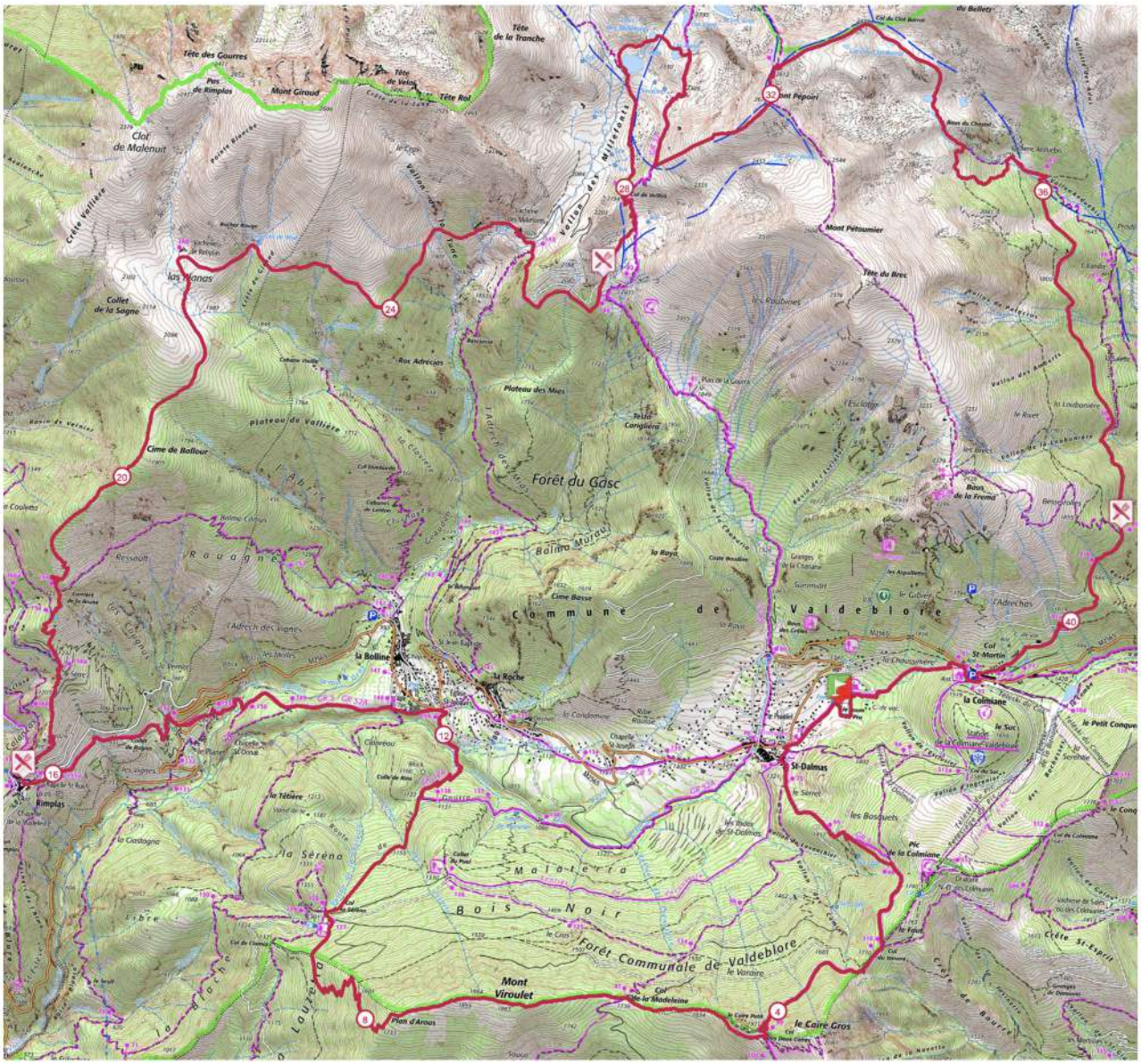

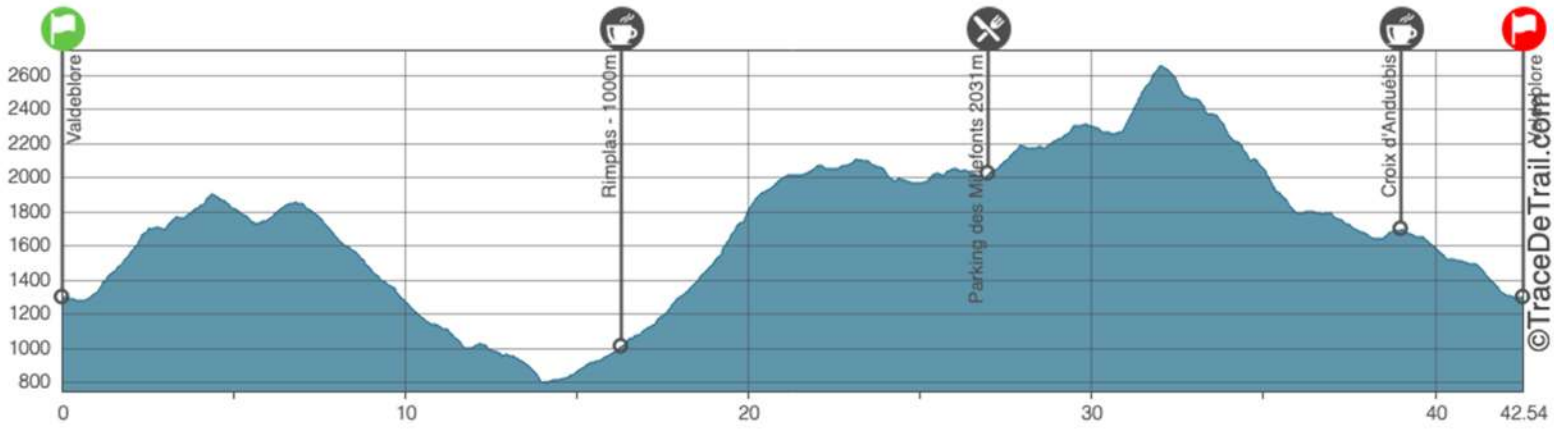

Marathon des Millefonts

42 km - 3050m D+

Chaussez vos baskets, faites vos réserves d'eau et de nourritures et vous serez prêt pour une grande boucle aux paysages multiples et sauvages de 800m à 2700m d'altitude

Saint Dalmas - Valdeblore
Heure de départ: **7:00**

Saint Dalmas - Valdeblore
Heure limite: **18:00**

Temps limite
11h

Table des passages

Lieu	Cumul distance	Cumul D+	Altitude	Barrière horaire
Valdeblore	**0**	**0**	**1300m**	**7:00**
Col du Varaire	2,95 km	432 m	1710 m	
Col des 2 caires	4,38 km	639 m	1921 m	
Col de la Madeleine	5,64 km	639 m	1736 m	
Mont Viroulet	6,71 km	749 m	1863 m	
Col de la Séréna	9,89 km	789 m	1301 m	
Le Planet	14,41 km	802 m	823 m	
Rimplas	**16,25 km**	**985 m**	**1007 m**	**10:30**
Cime de Balour	20,32 km	1879m	1900 m	
Vacherie de Rimplas	22,16 km	2054m	2071 m	
Vacherie des Millefonts	25,47 m	2182 m	2031 m	
Ravitaillement des Millefonts	**27 km**	**2257 m**	**2033 m**	**13:00**
Col de Veillos	27,89 km	2412 m	2188 m	
GR5	29,86 km	2558 m	2311 m	
Mont Pépoiri	32 km	2956 m	2674 m	
Baus de Chastel	34,56 km	2956 m	2130 m	
Vacherie d'Anduébis	35,55 km	2970 m	1892 m	
Ravitaillement de la Croix d'Anduébis	39km	3040 m	1700 m	
Col Saint Martin - La Colmiane	41 km	3050 m	1500 m	
Valdeblore	**42 km**	**3050 m**	**1300 m**	**18:00**

CHALLENGE DES TRAILS DE PROVENCE 2023



22 étapes TRAILS COURTS
6 meilleurs résultats retenus

17 étapes TRAILS LONGS
4 meilleurs résultats retenus

Classements clubs et par équipe

WWW.TRAILSDEPROVENCE.FR

Challenge des Trails de Provence

Trail des Lacs

25 km - 1880m D+

20K M

Entre les lacs et les cimes du Mercantour

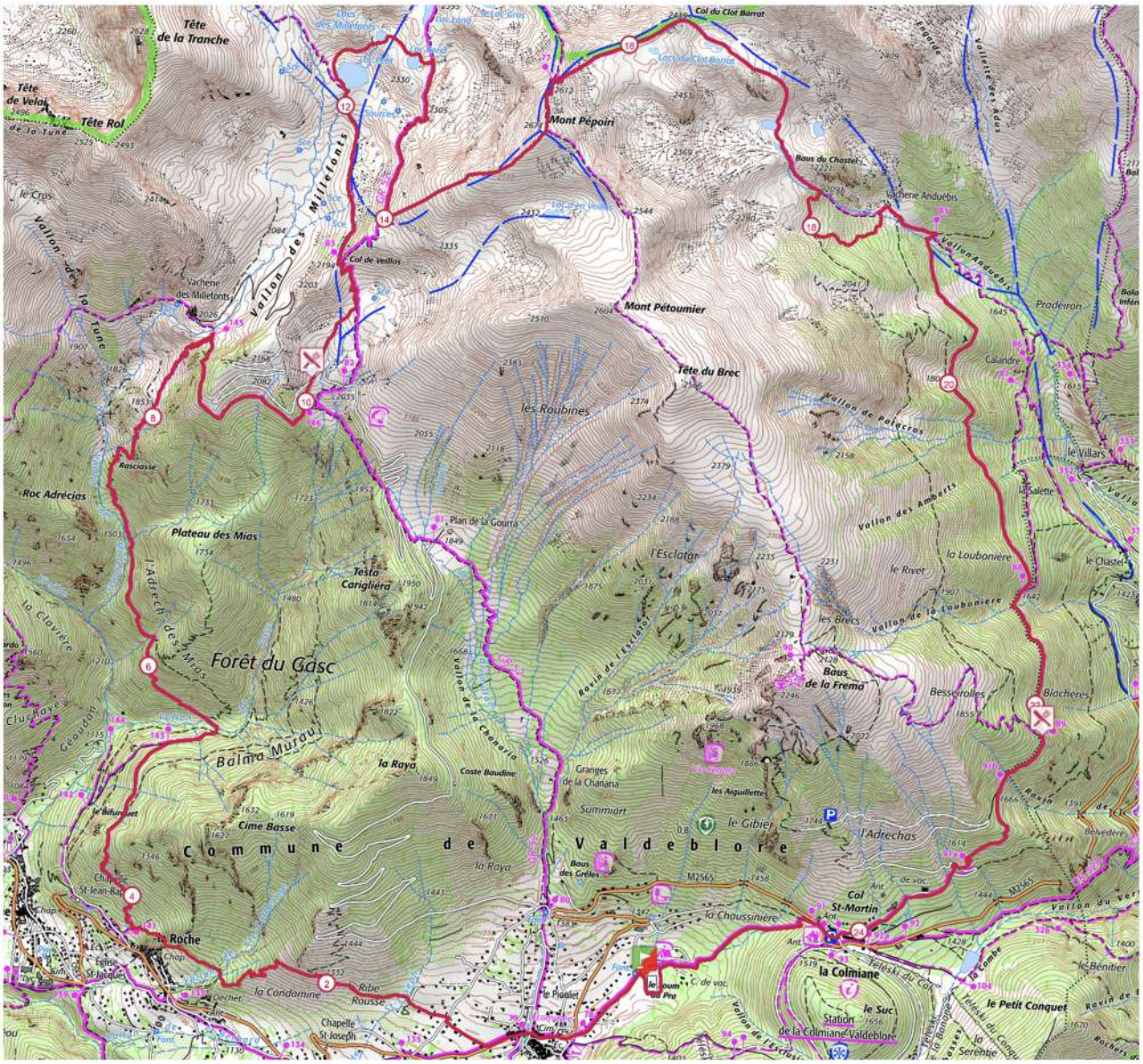

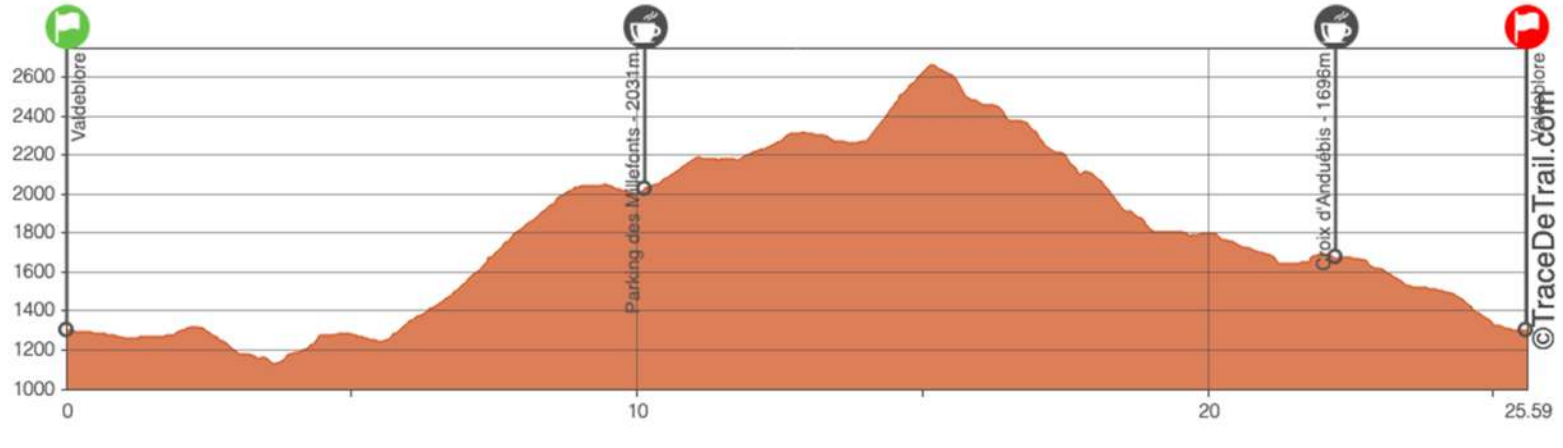

Trail des Lacs

25 km - 1880m D+

Après une première partie en balcon sur les villages de Valdeblore, la suite du parcours traversera les lacs des millefonts et le sommet emblématique: le Mont Pépoiri et ses 2674m

START Saint Dalmas - Valdeblore
Heure de départ: **8:00**

FINISH Saint Dalmas - Valdeblore
Heure limite: **15:00**

Temps limite
7h

Table des passages

Lieu	Cumul distance	Cumul D+	Altitude	Barrière horaire
Valdeblore	**0**	**0**	**1300m**	**8:00**
La Roche	3,39 km	60 m	1160 m	
Torrent des Millefonts	8,0 km	1000 m	2022 m	
Ravitaillement des Millefonts	**10,15 km**	**1063 m**	**2033 m**	**11:00**
Col de Veillos	11,12 km	1233 m	2188 m	
GR5	14,4 km	1383 m	2311 m	
Mont Pépoiri	15,13 km	1777 m	2674 m	
Baus de Chastel	17,58 km	1777 m	2130 m	
Vacherie d'Anduébis	18,69 km	1792 m	1892 m	
Ravitaillement de la Croix d'Anduébis	22,22 km	1859 m	1700 m	
Col Saint Martin - La Colmiane	24,14 km	1866 m	1500 m	
Valdeblore	**25,59 km**	**1880 m**	**1300 m**	**15:00**




chullanka
spécialiste outdoor montagne
TRAIL - VÉLO - RANDONNÉE
ESCALADE - SPORTS D'HIVER
...
ÉQUIPEZ-VOUS DANS VOTRE MAGASIN
CHULLANKA ANTIBES
2222 Route de Grasse - 06600 Antibes
04 92 91 79 00
Une bande de passionnés
à votre service
Chullanka, qui signifie "Petit sommet enneigé" dans un dialecte andin, est une enseigne outdoor française créée en 2007. Ce qui nous anime ? La passion des grands espaces et du sport, l'amour de la nature et la richesse de nos échanges au quotidien avec nos clients.
-15%*
POUR LES COUREURS INSCRITS
*hors promotion, vélo, électrique et librairie

P’tit Trail

16 km - 1110m D+

20K M

Sur les traces des traditions pastorales

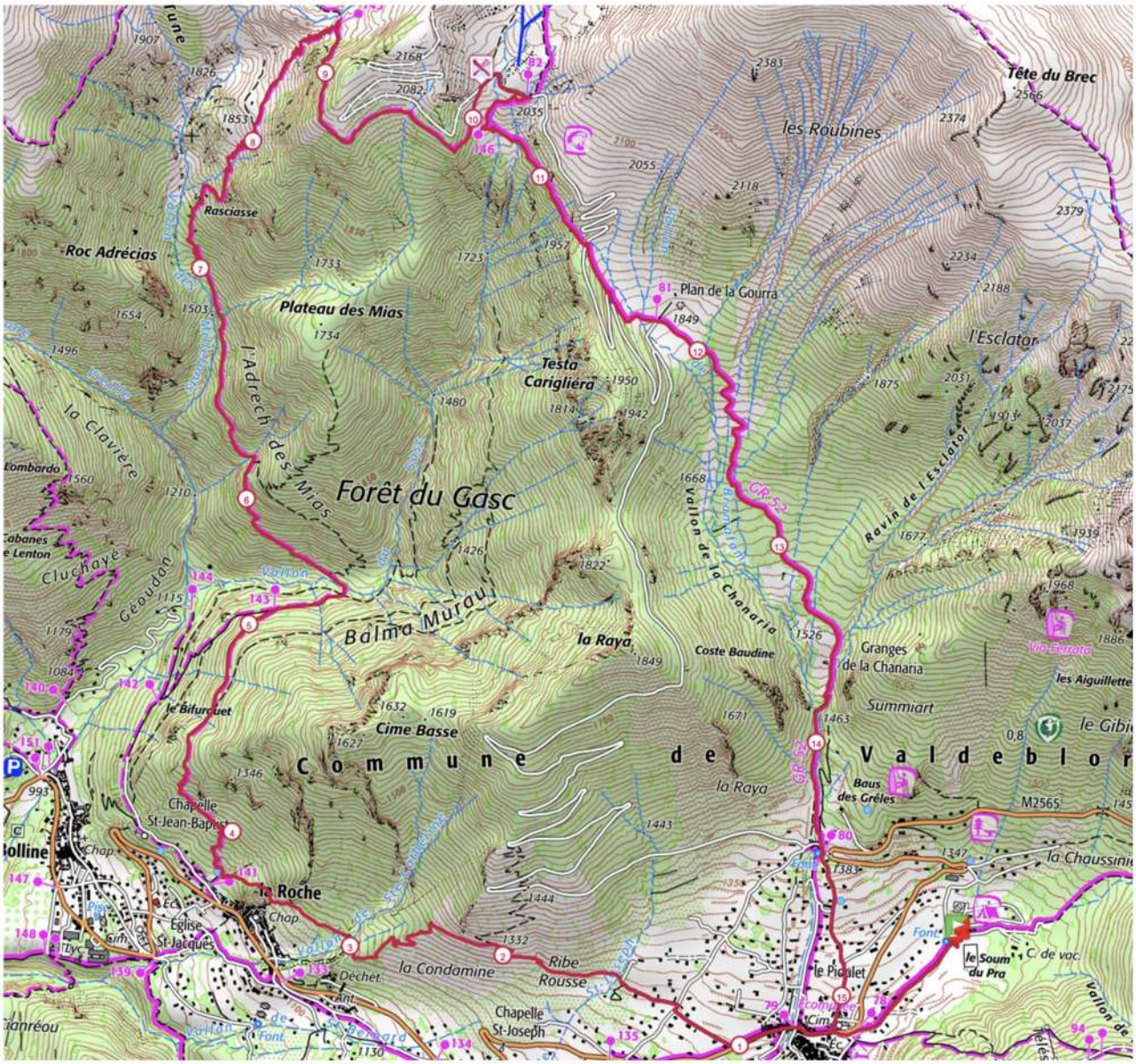

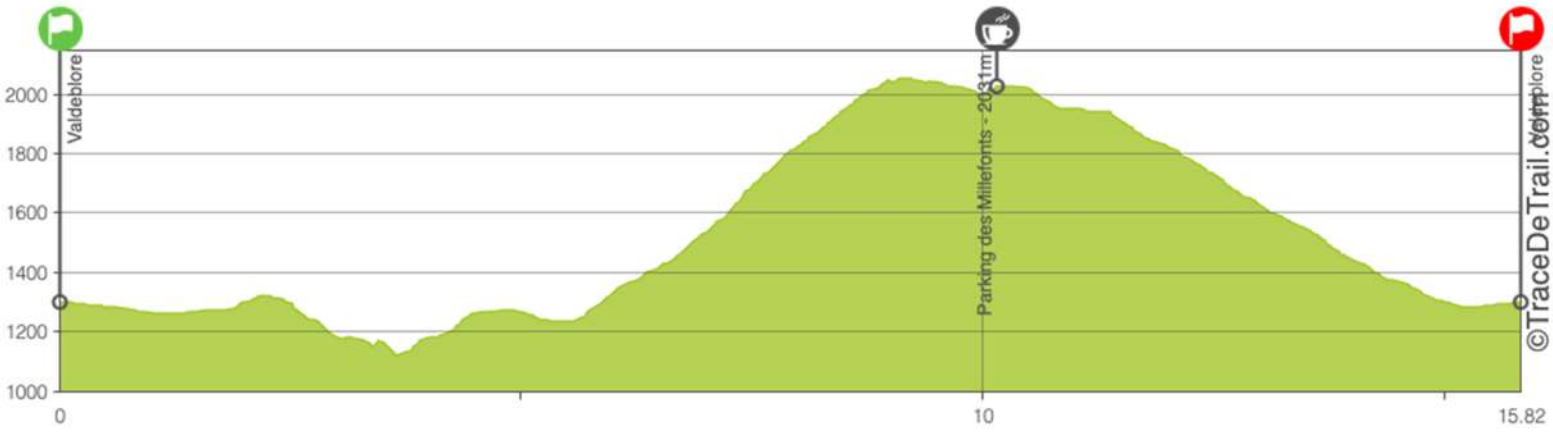

P’tit Trail

16 km - 1110m D+

20K M

Un parcours ou les 1000m de dénivelés seront parcourus en quelques KM le long du torrent des Millefonts. Au sommet, un ravitaillement permettra de reprendre des forces pour attaquer une descente au milieu des prairies et de la forêt.

START Saint Dalmas - Valdeblore
Heure de départ: **9:00**

FINISH Saint Dalmas - Valdeblore
Heure limite: **13:00**

Temps limite
4h

Table des passages

Lieu	Cumul distance	Cumul D+	Altitude	Barrière horaire
Valdeblore	**0**	**0**	**1300m**	**9:00**
La Roche	3,39 km	60 m	1160 m	
Torrent des Millefonts	8,0 km	1000 m	2022 m	
Ravitaillement des Millefonts	**10,15 km**	**1063 m**	**2033 m**	**12:00**
Les Barches	14,4 km	1093 m	1379 m	
Saint Dalmas	15,21 km	1110 m	1286 m	
Valdeblore	**15,8 km**	**1110 m**	**1300 m**	**13:00**



ALPI TRAIL TOUR CHALLENGE

ÉDITION 2023



fédération française
des clubs alpins
et de montagne

Caire Express

9 km - 560m D+

La forêt et la mer méditerranée en point vue

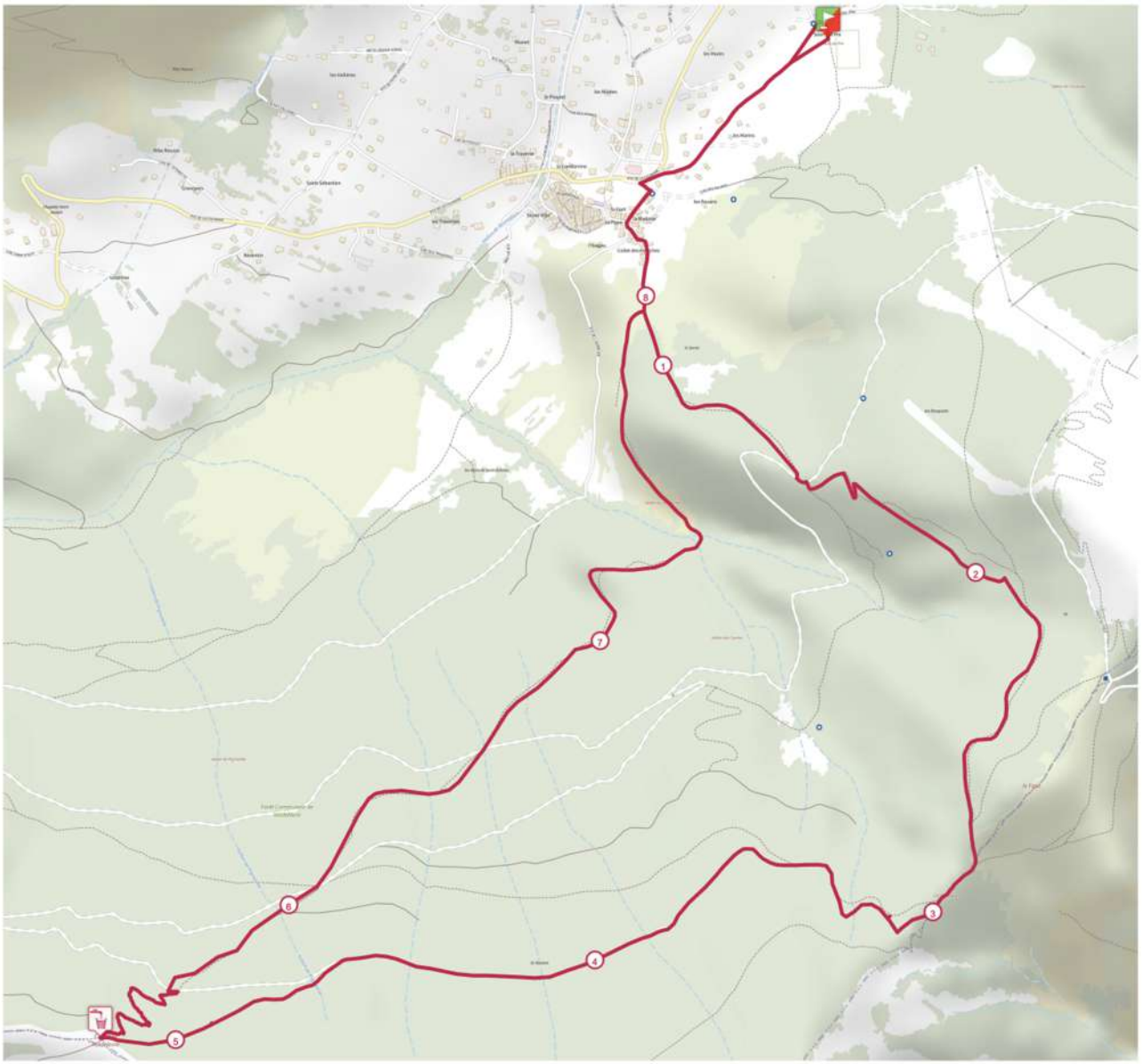

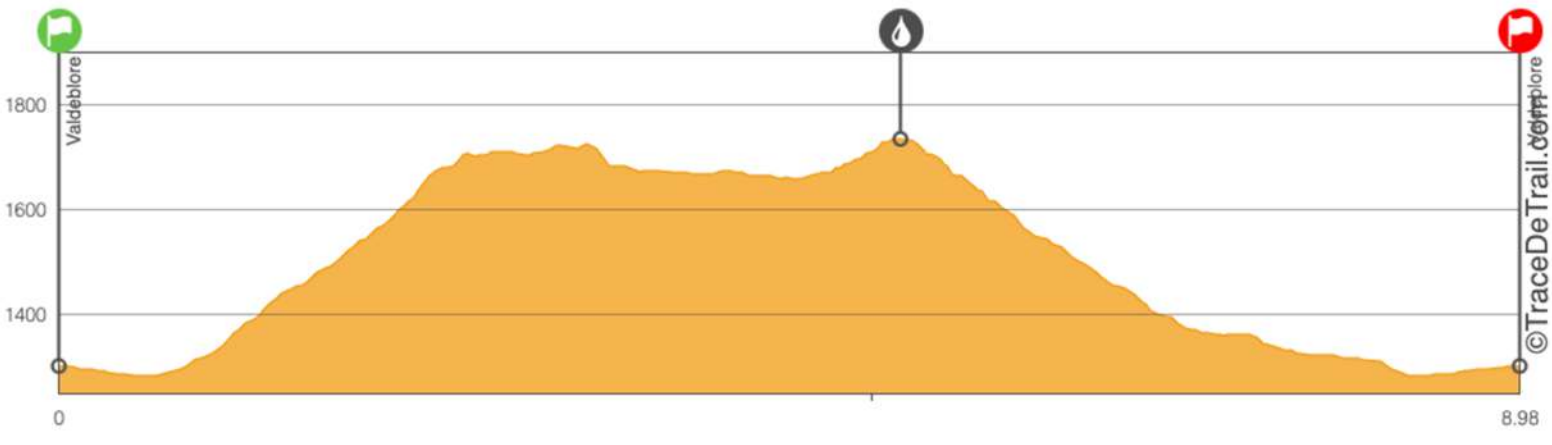

Caire Express

9 km - 560m D+

Un parcours 100% dans la forêt du bois noir pour une course au frais. Du haut du col de la Madeleine, profitez en pour une petite pause pour admirer la mer Méditerranée

Saint Dalmas - Valdeblore
Heure de départ: **9:30**

Saint Dalmas - Valdeblore
Heure limite: **12:30**

Temps limite
3h

Table des passages

Lieu	Cumul distance	Cumul D+	Altitude	Barrière horaire
Valdeblore	**0**	**0**	**1300m**	**9:30**
Saint Dalmas	0,65 km	0 m	1285 m	
Col du Varaire	2,9 km	431 m	1704 m	
Col de la Madeleine	**5,18 km**	**539 m**	**1735 m**	
Saint Dalmas	8,31 km	539 m	1285 m	
Valdeblore	8,94 km	560 m	1300 m	**12:30**



Suivi live

Live Trail®

La solution de suivi live numéro 1 la plus plébiscitée par les accompagants et les coureurs

Qualité, précision et recommandés par les plus évènements trail running internationnaux, les Trails des Millefonts font de nouveau confiance à la solution Live Trail® pour le chronométrage, classements et le suivi live des coureurs.

Pour suivre vos coureurs favoris, rien de plus simple, rendez-vous sur

millefonts.livetrail.net

LIVE CAM

Nouveauté 2023

Pour une expérience encore plus riche, chaque coureur aura la possibilité de récupérer gratuitement une vidéo de son passage au sommet du Mont Pépoiri.
Le live vidéo sera disponible sur la plateforme Live Trail®

Les applications Live Trail®

LIVE INFO

Votre Point Info directement dans votre poche
Pour tous les accompagnants, suiveurs, amis...

Application disponible sur iOS et Google Play

Obligatoire pour les coureurs

LIVE RUN

Suivez votre propre course et celle de vos amis... Créée spécialement par des coureurs pour les coureurs
Déclarer son abandon, envoyer un SOS avec géolocation au PC course, ou contacter le PC course via le numéro disponible directement depuis Live Run (Application disponible sur iOS et Google Play)
Avec Live Run, restez informé des dernières informations en direct du PC course (arrêt, neutralisation, info parcours etc...)

Règlement

Le règlement présent sur le site https;//trailsdesmillefonts.com/reglement reste valide et la seule source de dernier recours pour le participant

Dossards

Les dossards sont à récupérer samedi 10 et dimanche 11 juin à Valdeblore sur le terrain du Soum Dal Pra, zone départ/arrivée.
Pour retirer son dossard, chaque coureur devra être en possession de sa carte de retrait de dossard envoyée par mail et d'une pièce d'identité en cours de validité.

Le dossard doit être porté de façon visible pour l'organisation. Il permet de vous identifier sur le parcours. Le dossard devra être attaché par des épingles de suretés (non fournis par l'organisation) ou par une ceinture porte dossard. Le dossard devra être porté devant.

Dans le cas d'un mauvais port du dossard, le coureur pourra, à l'appréciation de la direction de course, se voir imposer une pénalité et aucune contestation ne pourra est faite en cas de dysfonctionnement de la puce qui y est collé.
La puce ne doit pas ni être pliée ni être décollée.

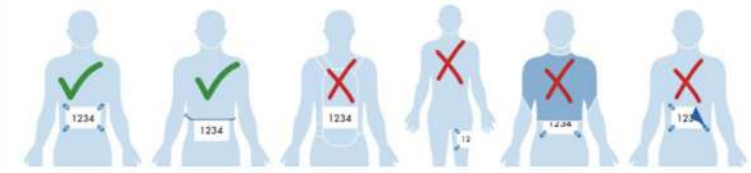

Ravaitaillement

L'ensemble des courses se font se déroule en semi-autonomie. L'organisation met en place différents ravitaillements composés nourritures de sucrées, salées, liquides afin de mener à bien votre course. La course Caire Express est la seule qui ne dispose pas de ravitaillement sur le parcours et se déroule en autonomie totale.

Toute assistance en dehors des zones de ravitaillements est strictement interdite et le participant se recevra attribuer une pénalité à l'appréciation de la direction de course.

L'organisation ne fournit pas de gobelet. Chaque coureur devra être en possession son gobelet personnel afin pour pouvoir recevoir les boissons servies sur les ravitaillements.

Contrôle

Chaque coureur possède sur son dossard une puce électronique de chronométrage.
L'organisation met en place différents points de contrôle sur le parcours afin de veiller au bon déroulement de l'épreuve et assurer la sécurité des participants.
Tous les coureurs doivent se présenter au point de contrôle.
L'organisation peut mettre en place des points contrôles manuels et inopinés sur le parcours.

Règlement

Le règlement présent sur le site https;//trailsdesmillefonts.com/reglement reste valide et la seule source de dernier recours pour le participant

Environnement

Les trails des Millefonts traversent un environnement sauvage et préservé se lequel il convient d'attirer votre vigilance.
Il est formellement interdit de couper les sentiers.
Tout coureur jetant délibérément ses déchets sur le parcours se verra disqualifier immédiatement et refuser sur les épreuves pour les années à venir.

Préserver notre environnement c'est pour le bien de tous ainsi que pour la pérénnité de l'évènement.

Respect des bénévoles

Chaque coureur se doit de respecter les bénévoles qui sont présents sur le parcours pour vous.
Les bénévoles ont aussi pour but de veiller au bon déroulement de l'évènement sur le terrain, accompagner votre réussite et faire appliquer les règles afin de préserver l'égalité entre les coureurs. Certains bénvoles sont à même de mettre un participant hors course s'il estime que le règlement n'a pas été respecté.

Barrières horaires

Les barrières horaires ont été calculées afin qu'un maximum de participants puisse franchir la ligne d'arrivée dans des conditions optimums.
Les trails des Millefonts se déroulent pleine montagne et les conditions climatiques pouvant changer brusquement et brutalement, l'organisation veillera à une application stricte des barrières horaires en fonction des conditions du jour.

Les barrières horaires sont là pour votre sécurité.

Aucun coureur ne pourra quitter un point de ravitaillement après le départ des serres-fils.

Balisage

L'ensemble du parcours est balisé à l'aide de fanions au sol ainsi que des éléments de rubalise dans la végétation. Il convient à chaque coureur de les suivre afin de maintenir le bon déroulement de l'épreuve.

ATTENTION: Si vous ne voyez plus de balisage, rebroussez chemin immédiatement et remonter le sentier jusqu'à retrouver de nouveau les éléments de balisages mis en place.

Règlement

Le règlement présent sur le site https;//trailsdesmillefonts.com/reglement reste valide et la seule source de dernier recours pour le participant

Adandon

Tout coureur souhaitant adandonner devra se présenter à un point de contrôle ou un ravitaillement et le signaler au chef de proste en place.
Le coureur devra remettre son dossard. Il pourra cependant conserver le bon pour la bière et le repas afin de se voir remettre ces derniers sur la zone de départ/arrivée au Soum Dal Pra.

Dans le cas ou le coureur souhaite abandonner en plein milieu du parcours (intersection de routes) et se faire rapatrier par ses propres moyens, il devra le signaler par téléphone (appel ou SMS) au PC course. L'abandon peut également se faire depuis l'application LiveRun.

Rappatriement

L'organisation met en place sur les points de ravitaillement des navettes afin que les coureurs ayant abandonné puissent rejoindre la zone de départ/arrivée au Soum Dal Pra à Valdeblore.
Tout coureur utilisant une solution de rapatriement se verra marqué comme abandonné par l'organisation.

Médical et secours

L'organisation met en place un dispositif de secours afin d'assurer la sécurité de l'ensemble des participants.
Tous les coureurs devront se plier aux décisions des équipes de secours et de médicalisation mis en place le jour de l'évènement.

Toute décision des secouristes ou du médecin sur place et sans appel et ne pourra faire l'objet d'un recours auprès du PC course et de l'organisation.

Assitance personnelle

L'assistance personnelle est tolorée sur les points de ravitaillement à raison de 100m avant et 100m après la zone de ravitaillement.
Seuls des coureurs ont accès aux ravitaillements. En aucun cas les assistances personnelles ne sont autorisées à se sevir dans les ravitaillements en place.

Toute assistance personnelle en dehors de cette zone est strictement interdite.

Matériel obligatoire

Bien que l'organisation mette en place un dispositif de secours et médical sur le parcours, le matériel obligatoire est indispensable sur les parcours du Trails des Millefonts en haute montagne.

Votre matériel obligatoire, votre sécurité Ne le négligez pas

Kit de base pour toutes les courses

- Goblet personnel
- Couverture de survie (1,40 x 2m minimum)
- Sifflet
- Téléphone portable en état de fonctionnement et utilisable en France (appel et internet)
- Réserve alimentaire
- Chaussure de type trail
- Application LiveRun avec un **compte actif**

Courses 16km/25km/42 km

- Veste imperméable (minimum 10 000 scmerber) pour suportter le mauvais temps en montagne
- Bande de contention adhésive (minimum 100cm x 6cm)

L'activation des kits de matériel obligatoire additionnel peut être décidée par l'organisation jusqu'à la veille du départ

Kit froid

- 3ième couche chaude
- Bonnet
- Gants

Kit canicule

- Lunette de soleil
- Casquette ou chapeau
- Crème solaire (indice 50 recommandé)
- Réserve d'eau 2 litres minimum

Après course

Bière - repas - douches

L'arrivée de toutes les courses s'effectue au Soum Dal Pra à proximité du camping municipal

Pour toutes les courses



Un ravitaillement solide et liquide sera disponible sur la ligne d'arrivée pour reprendre de l'énergie.

Pour les participants majeurs UNIQUEMENT, une bière de notre partenaire La brasserie artisanale La Biata vous est offerte

Marathon des Millefonts - Trail des lacs - P'tit Trail

Un repas chaud vous attend à votre arrivée préparé par notre partenaire **Sandrine Events - La Brigade du feu**

Les coureurs ou accompagnants ayant souscrit à l'option repas pourront se présenter avec leur dossard ou avec leur coureur au point retrait du repas

Services à l'arrivée

Douches

Toilettes

Secouristes et médecin

LNESS

Préparez votre Corps à vivre des Aventures !



Créée en 2022 et basée à **Aix-en-Provence, LNESS** est la 1ere marque française de soins naturels 100% dédiés aux sportifs.

Nous nous adressons particulièrement aux passionné(e)s de **sports outdoor**, trail, randonnée, VTT, escalade. Des sports ou le rapprochement avec la **Nature** est indispensable. Et parce qu'**il vaut mieux prévenir que guérir**, nous avons conçu des soins adaptés qui soient à la fois **pratiques, efficaces, naturels et éco-responsables**, pour **protéger** votre peau et **booster** votre corps et ainsi **explorer** votre terrain de jeu sans limite.

Retrouvez-nous sur notre site web ***lness.co*** pour en savoir plus et pour profiter de notre offre spéciale partenaire !

LNESS

TRAILS DES MILLEFONTS
Partenaire
42km - 25km
16km - 9km

Profitez de -20% avec le code
TMF20

Comment venir ?

Saint Dalmas - Valdeblore
accessible par tout type de transport

En voiture

44.066568, 7.203452

De Nice / Aix / Italie

Depuis l'A8, prendre la sortie Mercantour/Grenoble/Digne
A Plan du Var, suivre la direction Vallée de la Tinée puis La Colmiane

De Digne

Rejoindre les Alpes Maritimes par Puget-Théniers/Villars sur Var
Prendre la direction vallée de la Tinée / La Colmiane

Pour rejoindre Les Trails des Millefonts, priviligiez le covoiturage

En transports en commun

Le départ est accessible en bus par la ligne 90 (sens Grand Arénas vers La Bolline)
Arrêt: Saint Dalmas
Consulter les horaires de la ligne 90 sur lignesdazur.com

LIGNES D'AZUR

Toutes les informations transports et accès sur http://trailsdesmillefonts.com/infos/acces

Conditions d'accès règlementées
accès depuis Jausiers/Barcelonette/Uvernet-Fours

Route de la moutiere

Route interdite à la circulation du 1er octobre au 15 juin de l'année

Col de la Bonette

Route fermée pour la saison hivernale ou soumis à restriction de circulation de nuit (20:00 - 10:00)

Col de la Cayolle

Route pouvant être fermée pour la circulation pour conditions

Organisation

Un évènement organisé par

club alpin français
Nice-Mercantour

ALPS OUTDOOR EVENTS
EVENEMENTIEL - INSCRIPTIONS - CHRONOMETRAGE

Partenaires

Merci à tous nos partenaires pour leur soutien

Institutionnels

VALDEBLORE

VILLE DE NICE

MÉTROPOLE NICE CÔTE D'AZUR

DÉPARTEMENT DES ALPES-MARITIMES

Notre fédération

club alpin français Nice-Mercantour

fédération française des clubs alpins et de montagne

Comité départemental Alpes-Maritimes des clubs alpins et de montagne

Fournisseurs offciels

DPL GROUPE Marquage · Communication SPORTEAM EQUIPEMENTS SPORTIFS

LNESS

Traiteur La Brigade du Feu Foodtruck & Events

Brasserie Artisanale La BAB La Brigue

Technologique

ALPS OUTDOOR EVENTS EVENEMENTIEL - INSCRIPTIONS - CHRONOMETRAGE

sport-up.fr

Partenaires engagés

Atline

Challenge des Trails de Provence

Alpi Trail Tour

Les Marmottes

KISS FM L'ESPRIT DU SUD

PROTECTION CIVILE AIDER · SECOURIR · FORMER

Comité Régional du Tourisme CÔTE d'AZUR FRANCE

chullanka

La Colmiane pure montagne

Société Secours en Montagne Alpes-Maritimes

Ecole de Trail Antibes

impact PUBLICITÉ

TRAILS DES MILLEFONTS
9km - 16km
25km - 42km

DIM. 11 JUIN 2023

TRAILS DES MILLEFONTS

MERCANTOUR

club alpin français
Nice-Mercantour

ALPS OUTDOOR EVENTS
EVENEMENTIEL - INSCRIPTIONS - CHRONOMETRAGE

9Km
560m D+

16Km
1120m D+

25Km
1880m D+

42Km
3050m D+



ALPIN | EXIGEANT | TECHNIQUE

COURSES ENFANTS

Crédit photo : Christophe Sigaud

ECOLE de TRAIL AMBRES
Challenge des Trails de Provence
KISSFM L'ESPRIT DU SUD
PROTECTION CIVILE AIDER · SECOURIR · FORMER
Alpi TRAIL tour
MÉTROPOLE NICE CÔTE D'AZUR
VILLE DE NICE
DÉPARTEMENT DES ALPES-MARITIMES
VALDEBLORE